


NR. 36 / 21.09.2022

## OFERTĂ DE VÂNZARE TEREN

Subsemnatul/Subsemnata, **..VOLINTIRU ELISAVETA** .., CNP **..2440901380026.**, având adresa de comunicare în: localitatea **. TETOIU .**, sat **NENCIULESTI** str. **PRINCIPALA** ... nr. **...46.**, bl. **....**, sc. **....**, et. **....**, ap. **.....**, județul/sectorul **.....VALCEA.....**, codul poștal **.....**, e-mail **.....**, tel. **...0734142453...**, vând teren agricol situat în extravilan, în suprafață de **..0,2069. (ha)**, la prețul de **...2000.. (lei)**  
Condițiile de vânzare sunt următoarele: **.....**  
Date privind identificarea terenului ;


Specificare	Informații privind amplasamentul terenului						Categoria de folosință	Observații
	Orașul/Comuna/Județul	Suprafața (ha)	Număr cadastral	Număr de carte funciară	Număr tarla/lot	Număr parcelă		
Se completează de către vânzător.	TETOIU	0,2069	36011	36011	36	4/17/2	LIVADA	
Verificat primărie. (1)								

Cunoscând că falsul în declarații se pedepsește conform Legii nr. 286/2009 privind Codul penal, cu modificările și completările ulterioare, declar că datele sunt reale, corecte și complete.

Vânzător/Împuternicit,  
**VOLINTIRU ELISAVETA**

Semnatura






Data 21.09.2022

NOTA. (1) Se completează cu „X” rubricile în care informațiile pot fi comparate cu datele din Registrul agricol, evidențele fiscale, evidențele de stare civilă, altele asemenea.

38/  
Nr. 21.09.2022

## OFERTĂ DE VÂNZARE TEREN


Subsemnatul/Subsemnata, ..**VOLINTIRU ELISAVETA** .. ,CNP ..**2440901380026**., având adresa de comunicare în: localitatea . TETOIU ., sat NENCIULESTI str. PRINCIPALA ... nr. ...46., bl. ...., sc. ...., et. ...., ap. ...., județul/sectorul .....**VALCEA**...., codul poștal ....., e-mail ....., tel. ...**0734142453**..., vând teren agricol situat în extravilan, în suprafață de ..**0,6078**. (**ha**), la prețul de ...**6000**.. (**lei**)  
Condițiile de vânzare sunt următoarele: .....  
Date privind identificarea terenului ;


Specificare	Informații privind amplasamentul terenului						Categoria de folosință	Observații
	Orașul/Comuna/Județul	Suprafața (ha)	Număr cadastral	Număr de carte funciară	Număr tarla/lot	Număr parcelă		
Se completează de către vânzător.	TETOIU	0,6078	36010	36010	39	4/13	LIVADA	
Verificat primărie. (1)								

Cunoscând că falsul în declarații se pedepsește conform Legii nr. 286/2009 privind Codul penal, cu modificările și completările ulterioare, declar că datele sunt reale, corecte și complete.

Vânzător/Împuternicit,  
VOLINTIRU ELISAVETA

Semnatura





Data 21.09.2022

NOTA. (1) Se completează cu „X” rubricile în care informațiile pot fi comparate cu datele din Registrul agricol, evidențele fiscale, evidențele de stare civilă, altele asemenea.